


Proposta de Classificação de Árvores de Interesse Públicoⁱ

«Foi assim que se salvou um monumento, sim, porque uma árvore velha, mas cheia de seiva e vida, é um monumento tal como uma estátua. E tomáramos nós haver tantas estátuas bonitas como há árvores bonitas. Seria um regalo para qualquer cidade do Mundo.»

Ilse Losa in *Beatriz e o Plátano* (ASA)

PROPONENTES:

Alunos das Escolas EB1 de Amorim, EB1 de Beiriz e EB1 de Paçô do [Agrupamento de Escolas Campo Aberto](#), (Beiriz, Póvoa de Varzim) que participam no projecto [“\(Re\)Conhecer a diversidade arbórea e a biodiversidade”](#) (9ª Edição do Prémio Fundação Ilídio Pinho “Ciência na Escola” -2010/2011 >)



LISTA DE ÁRVORES:

AMORIM



- 1- Duas palmeiras-das-Canárias (*Phoenix canariensis*) - págs.2 e 3

BEIRIZ

- 2- Castanheiro (*Castanea sativa*) -págs 4 e 5
- 3- Duas palmeiras-das-Canárias (*Phoenix canariensis*) – pág. 6
- 4- Liquidâmbar (*Liquidambar styraciflua*)- pág. 7
- 5- Ulmeiro (*Ulmus minor*) -pág. 8

TERROSO

- 6- Pinheiro manso (*Pinus pinea*)- págs 9 e 10

AMORIM**Árvores propostas:****1. Duas palmeiras-das-Canárias (*Phoenix canariensis*)****Localização:** Jardim da Igreja Paroquial ou Igreja Nova de Amorim**Proprietário:** Paróquia de Amorim

AMORIM (cont.)

[Foto Mapa Google](#) - localização das palmeiras em Amorim (ver setas)



BEIRIZ

Árvores propostas:

2. Castanheiro (*Castanea sativa*) - PAP: 343 cm.

Localização: Rua da Perlonga, nº 23, Beiriz

Proprietário: António Manuel Brandão Pereira



BEIRIZ (cont.)



Foto [Mapa Google](#)- localização do castanheiro em Beiriz

BEIRIZ (cont.)

Árvores propostas:

3. Duas palmeiras-das-Canárias (*Phoenix canariensis*)

Localização – Jardim da Igreja Matriz de Beiriz

Proprietário: Paróquia da Beiriz

Foto [Mapa Google](#) - localização das palmeiras em Beiriz

Agrupamento de Escolas Campo Aberto - Sede : E.B. 2/3 de Beiriz – morada: Praça Margarida, 4495-313 BEIRIZ; Tel. 252 690 490, fax 252 690 499. Coordenador do Projecto FIP 1º ciclo: Eugénio Reis Barreira- eucoord.1c@gmail.com


BEIRIZ (cont.)

Árvores propostas:


4. Liquidâmbar (*Liquidambar styraciflua*)
5. Ulmeiro (*Ulmus minor*)

Localização: Quinta de Beiriz, Rua de Calves, nº 15 4495-357 Beiriz PVZ



Proprietário: António Manuel de Carvalho (geral@quintadebeiriz.pt)



Liquidâmbar (*Liquidambar styraciflua*)



BEIRIZ (cont.)

**Ulmeiro (*Ulmus minor*)****Nota:**

Nos jardins desta propriedade existe um notável conjunto de árvores, invulgarmente cuidadas e a maioria das quais se encontra identificada. Por entre plátanos, castanheiros da Índia, magnólias grandiflora, faias, ciprestes, melaleuca, catalpa, sequóia, etc. destacamos um liquidâmbar portentoso e um lindíssimo ulmeiro por nos parecerem os exemplares mais notáveis. No entanto, outras árvores haverá na propriedade, nomeadamente na mata, dignas de nota para os especialistas.

BEIRIZ (cont.)

Fotos Mapa Google: [foto 1](#), [foto 2](#) - localização da Quinta de Beiriz

**Sobre a Quinta de Beiriz**

«A Quinta de Beiriz é uma quinta de inspiração romântica que se deve a Alfredo de Almeida Brandão, diplomata e cultor das belas-artistas. A quinta incluiu jardins com dois lagos e parque arborizado, repuxos de água e figuras míticas que se diz obedecer ao estilo Le Nôtre. O palacete da quinta foi construído no princípio do século XX, mas há muitos elementos que remontam ao século XVIII. Também embelezou com talha barroca portuguesa a Capela de D. Hilda, e nos espaços interiores mais abertos à vida social. A azulejaria exterior reflecte esse romantismo com cenas de caça e motivos campestres. A Quinta foi recuperada em 1972, em especial a capela, reinaugurada em 1993, que reproduz os santuários minhotos do século XVI e XVII. Em 1956, a capela já estava praticamente destruída devido a vandalismo e a talha tinha sido vendida por receios de furto.» Fonte: <http://pt.wikipedia.org/wiki/Calves>

Imagens dos jardins da Quinta de Beiriz

http://www.slide.com/r/wPRiQgdr2j-IdxL7Jp2QZro8fjKzr7X8?previous_view=lt_embedded_url

<http://www.skyscrapercity.com/showthread.php?t=872976>

TERROSO

Árvore proposta:

6. Pinheiro manso (*Pinus pinea*) – PAP: 390 cm.

Localização – «Travessa do Castelo», lugar do Paço» de acordo com a proprietária.

Nota: a entrada para a propriedade faz-se pela Rua da Azenha, pelo caminho ao lado da Escola EB1 de Paranho, indicada no mapa pelo nº96.

Proprietária: Sara Gomes Moreira Martins



TERROSO (cont.)

Fotos Mapa Google: [foto 1](#) , [foto 2](#) -localização do Pinheiro-manso de Terroso



Responsável pela elaboração da proposta:
Manuela D. L. Ramos, Maio, 2011
Coordenadora da Biblioteca Escolar >

Nota: Ver árvores propostas [aqui](#)

ⁱ - Decreto-Lei nº 28468 de 15/02/38 (Cf: Árvores de Interesse Público - <http://www.afn.min-agricultura.pt/portal/gestao-florestal/aip>; Árvores de Interesse Público - Monumentos Vivos- <http://www.afn.min-agricultura.pt/portal/gestao-florestal/aip/aip-monumentos-vivos>)